

# Sitios de observación de aves en las áreas proximas del Salton Sea

- 

1 – North Shore Beach y Yacht Club  
 Ubicación: 33.51944 N, 115.937 W  
 99-155 Sea View Drive, North Shore  
 Habitat: aguas abiertas/costa, matorral del desierto  
 Aves: Eared Grebe, pelícanos, aves zancudas, aves playeras
- 


2 – Área Recreativa del Estado de Salton Sea - Visitor's Centre  
 Ubicación: 33.50364 N, 115.915 W  
 100-225 State Park Rd., Mecca  
 Habitat: aguas abiertas/costa, matorral del desierto  
 Aves: White-winged Dove, Gambel's Quail, pájaros cantores del desierto, aves migrantes, aves acuáticas
- 


3 – Área Recreativa del Salton Sea - Salt Creek  
 Ubicación: 33.44478 N, 115.847 W  
 Al oeste de Hwy. 111 entre North Shore y Bombay Beach  
 Habitat: aguas abiertas/costa, laguna  
 Aves: Brant, Red Knot, Yellow-footed Gaviota, "rocosas" aves playeras, gaviotas, aves playeras
- 


4 – Niland Marina County Park  
 Ubicación: 33.33774 N, 115.667 W  
 Fin de Niland Marina Rd., Oeste de la carretera. 111  
 Habitat: aguas abiertas/costa  
 Aves: aves acuáticas
- 


5 – Wister Rd.  
 Ubicación: 33.24873 N, 115.58 W  
 Wister Rd. (aka Davis Rd.) entre Hwy. 111 y Schrimpf Rd.  
 (nota: caminos de tierra - no intente conducir durante o después de la lluvia)  
 Habitat: campo inundado/embalse, pantano  
 Aves: Black Skimmer, Gull-billed Tern, Ridgway's Rail, Least Bittern, patos, aves migrantes
- 


6 – Distrito de Irrigación Imperial Humedales, Niland  
 Ubicación: 33.21239 N, 115.52 W  
 El lado oeste de Hwy. 111 entre Hazard Rd. y McDonald Rd.  
 (nota: camino de tierra - no intente conducir durante o después de las lluvias)  
 Habitat: pantano  
 Aves: Least Bittern, patos, rails, pájaros cantores ribereños, aves migrantes


- 

7 – Área de Red Hill  
 Ubicación: 33.18422 N, 115.597 W  
 Garst Rd. al oeste de Calipatria  
 Habitat: campo inundado / embalse, pantano de agua dulce  
 Aves: Woodstock (OCC.), Roseate Spoonbill, aves acuáticas, aves playeras
- 


8 – Salton Sea Refugio Nacional de Vida Silvestre - Sede  
 Ubicación: 33.17735 N, 115.616 W  
 Fin de Sinclair Rd. al oeste de Calipatria  
 Habitat: campos, matorral del desierto, embalses  
 Aves: Gambel's Quail, Common Ground-Dove, Black tailed Gnatcatcher, Abert's Towhee, Greater Roadrunner, gansos, aves playeras, aves migrantes
- 


9 – Rompeolas  
 Ubicación: 33.16162 W, 115.649 N  
 Borde del mar de Salton entre Young Rd. y Grubel Rd.  
 Habitat: aguas abiertas/costa, laguna, pantano de agua dulce  
 Aves: Wood Stork (occ.), Eared Grebe, Ruddy Duck, Neotropic Cormorant, aves acuáticas, aves playeras
- 


10 – Ramer Lake  
 Ubicación: 33.08179 N, 115.51 W  
 Ingrese ya sea desde el este en Quay Rd. justo al oeste de Kershaw Rd., o del oeste de Hwy. 111 a lo largo de un camino de tierra sin marcar c. 500' al norte del puente del río Álamo.  
 Habitat: mar abierto / costa, pantano, matorral del desierto  
 Aves: Neotropic Cormorant, Gull-billed Tern, Laughing Gull, garzas, garcetas, pájaros del desierto de matorral
- 


11 – Lago Finney  
 Ubicación: 33.06481 N, 115.501 W  
 Ingrese desde el norte, en el extremo sur de Smith Rd. fuera Titsworth Rd. (nota: caminos de tierra - no intente conducir durante o después de las lluvias)  
 Habitat: lago, matorral del desierto  
 Aves: aves migrantes, aves acuáticas
- 


12 – Lago Wiest  
 Ubicación: 33.04117 N, 115.487 W  
 5351 Dietrich Rd, Brawley  
 Habitat: aguas abiertas / costa, pantano de agua dulce  
 Aves: Clark's Grebe, pelícanos, Inca Dove, Common Gallinule

- 

13 – Unidad 1  
 Ubicación: 33.08264 N, 115.71 W  
 Fin de Vendel Rd. al norte de Hwy. 78.  
 Habitat: aguas abiertas/costa, campos inundados, pantano  
 Aves: Sandhill Crane, Cattle Egret, Long-billed Curlew, Burrowing Owl/White-faced Ibis, gansos, aves playeras, aves migrantes
- 

14 – Poe Rd.  
 Ubicación: 33.10791 N, 115.753 W  
 Fin de Poe Rd. al norte de Hwy. 78. (nota: camino de tierra - no intente conducir durante o después de las lluvias)  
 Habitat: aguas abiertas / costa, pantano  
 Aves: Stilt Sandpiper, Snowy Plover, White-faced Ibis, Gull-billed Tern, Burrowing Owl, pájaros de matorral del desierto, aves playeras
- 




15 – Parque de Cattle Call  
 Ubicación: 32.96911 N, 115.555 W  
 Cattle Call Dr., Brawley  
 Habitat: matorral del desierto  
 Aves: Gila woodpecker, Verdin, aves migrantes, las especies del desierto
- 

16 – Johnson's Landing  
 Ubicación: 33.32798 N, 115.945 W  
 559 Sea Garden Ave., Thermal (accesible por N. Marina Dr. en Salton City)  
 Habitat: aguas abiertas / costa  
 Aves: Black Tern, Snowy Plover, aves playeras
- 

17 – Capri Rd.  
 Ubicación: 33.40224 N, 116.033 W  
 Fin de Capri Rd. (Lane) en Desert Shores; entre en Monterey Ave. al este de Hwy. 86  
 Habitat: aguas abiertas / costa  
 Aves: gaviotas, aves acuáticas
- 

18 – 84th Ave.  
 Ubicación: 33.44077 N, 116.045 W  
 Extremo oriental de 84th Ave. al este de Hwy. 86  
 Habitat: marismas, litoral / matorral del desierto  
 Aves: Aves migrantes, aves acuáticas, aves playeras



-  Vista desde el coche
-  Vista desde las cercanías
-  Requiere caminata corta

